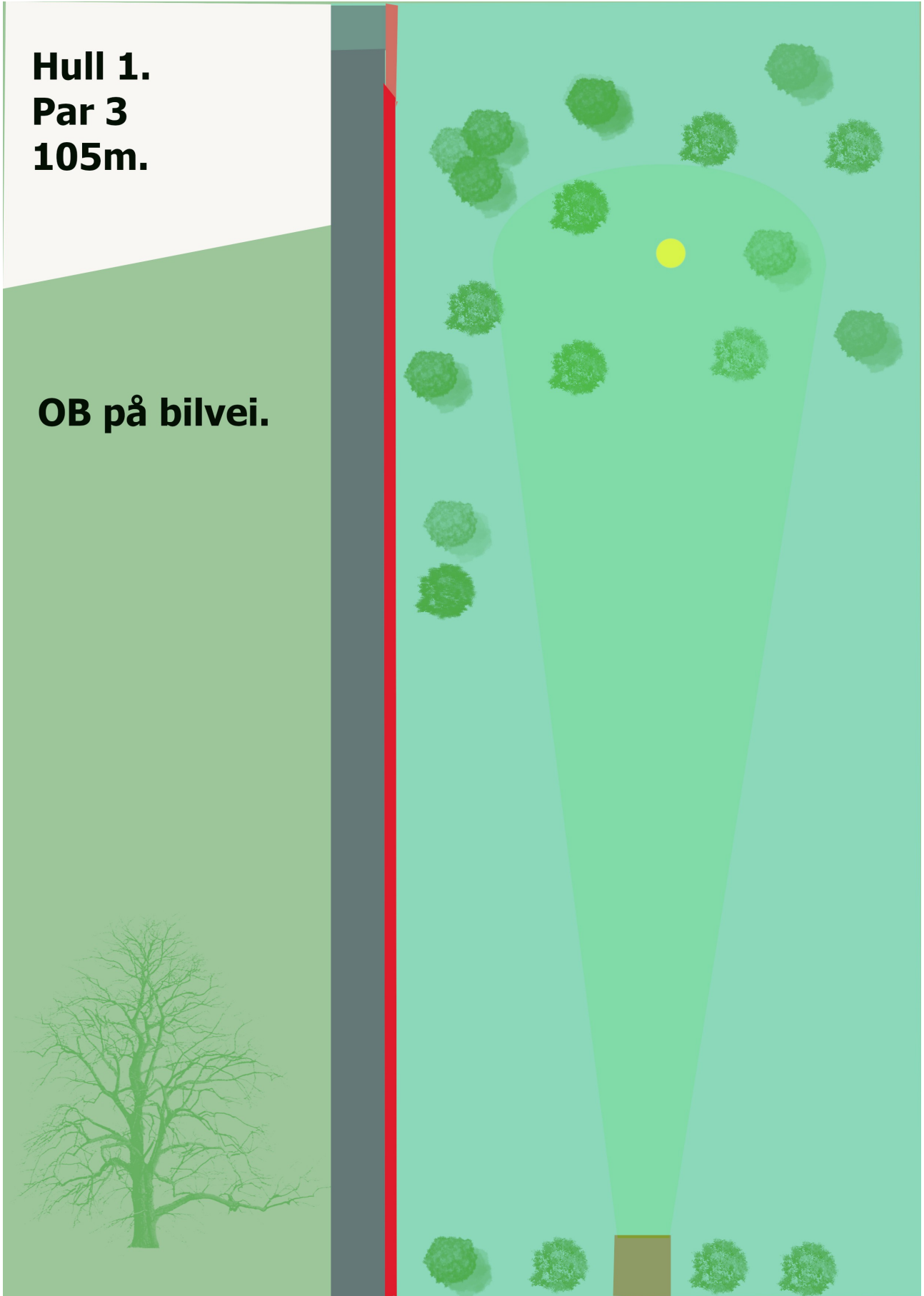


Hull 2 kan få litt trangere OB, dette blir isåfall markert.

Det kommer og endringer på hull 4 og 9, her blir det en mando i spill, den er forholdsvis nær tee på begge hull. Hull 10 blir ob øy, eget kart kommer for dette hullet. Hull 18 kan bli totalt endret, info blir gitt innen Fredag formiddag hvis så.

**Hull 1.
Par 3
105m.**


OB på bilvei.



**Hull 2
Par 4
184m**

**Ob til høyre for
grusvei på høyre
side, liggen man
i grøft her, er det
Ob.**

**Ob til venstre
for lysløype på
venstre side.**

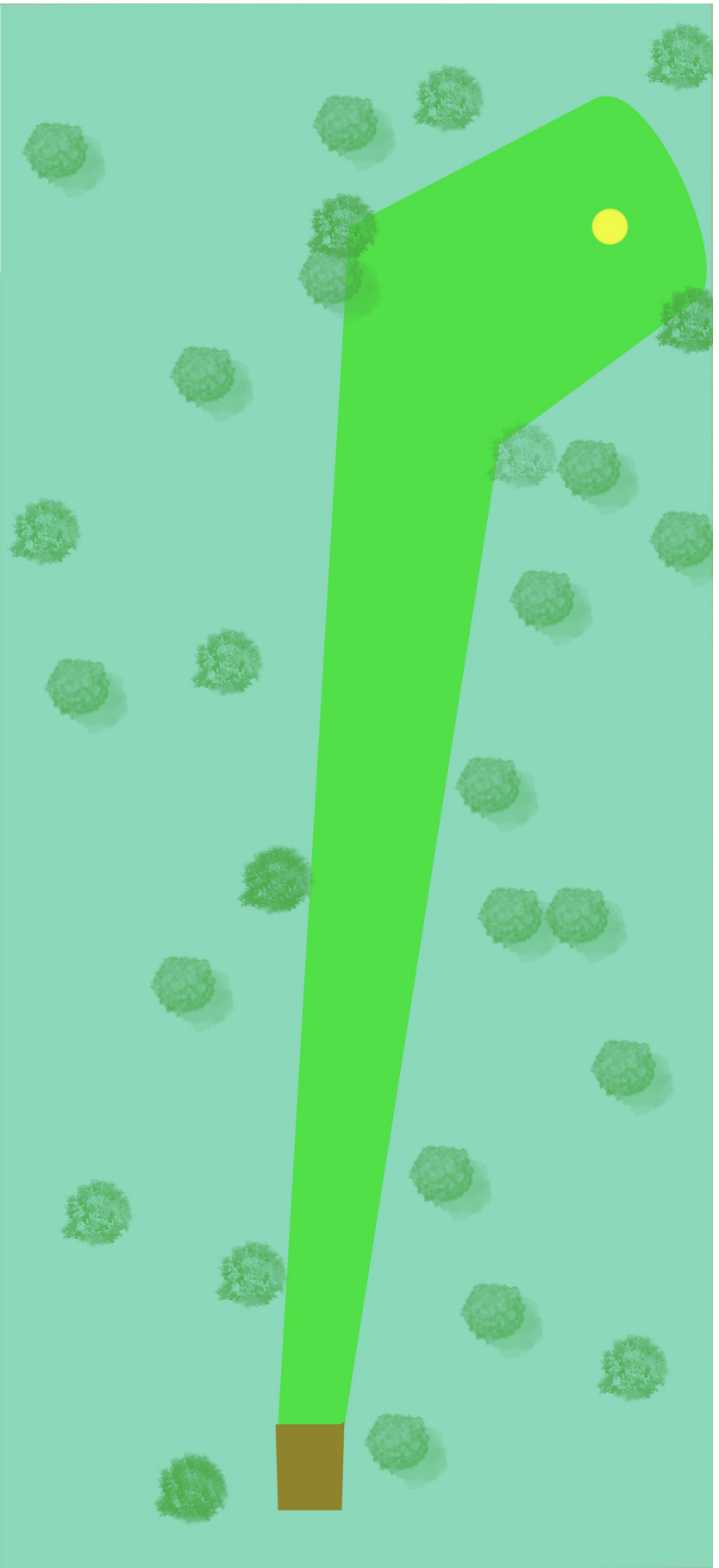


ob


ob




**Hull 3.
Par 3
57m**



**Hull 4.
Par 3
76m**




**Hull 5.
Par 3
57m**



**Hull 6.
Par 3
78m**


**Ob i grøft på
venstre side.**

**Steike mye
trær.**




**Hull 7.
Par 3
60m**

**Dobbel mando
Dropzone ved
mandobom.**

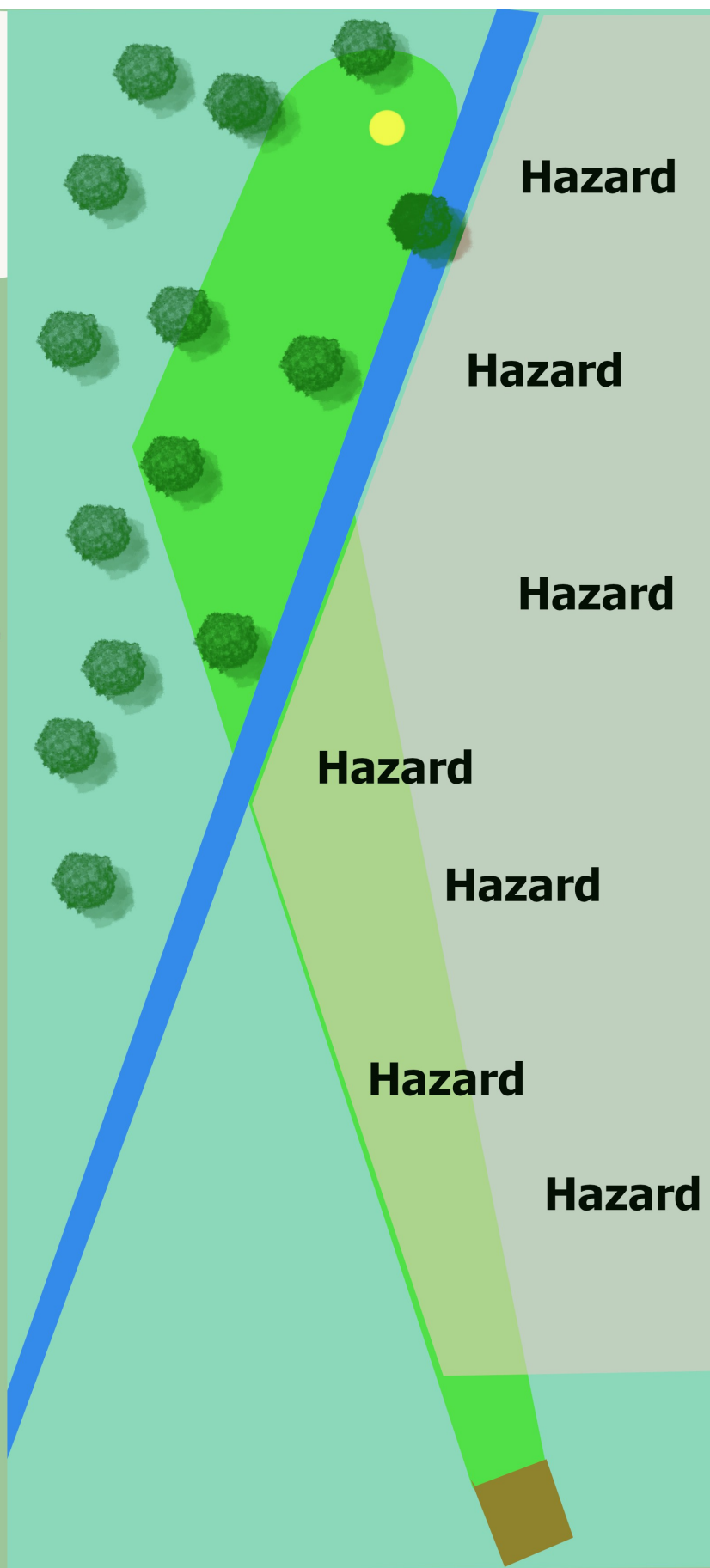


**Hull 8.
Par 3
85m.**



**Hull 9.
Par 3.
75m.**

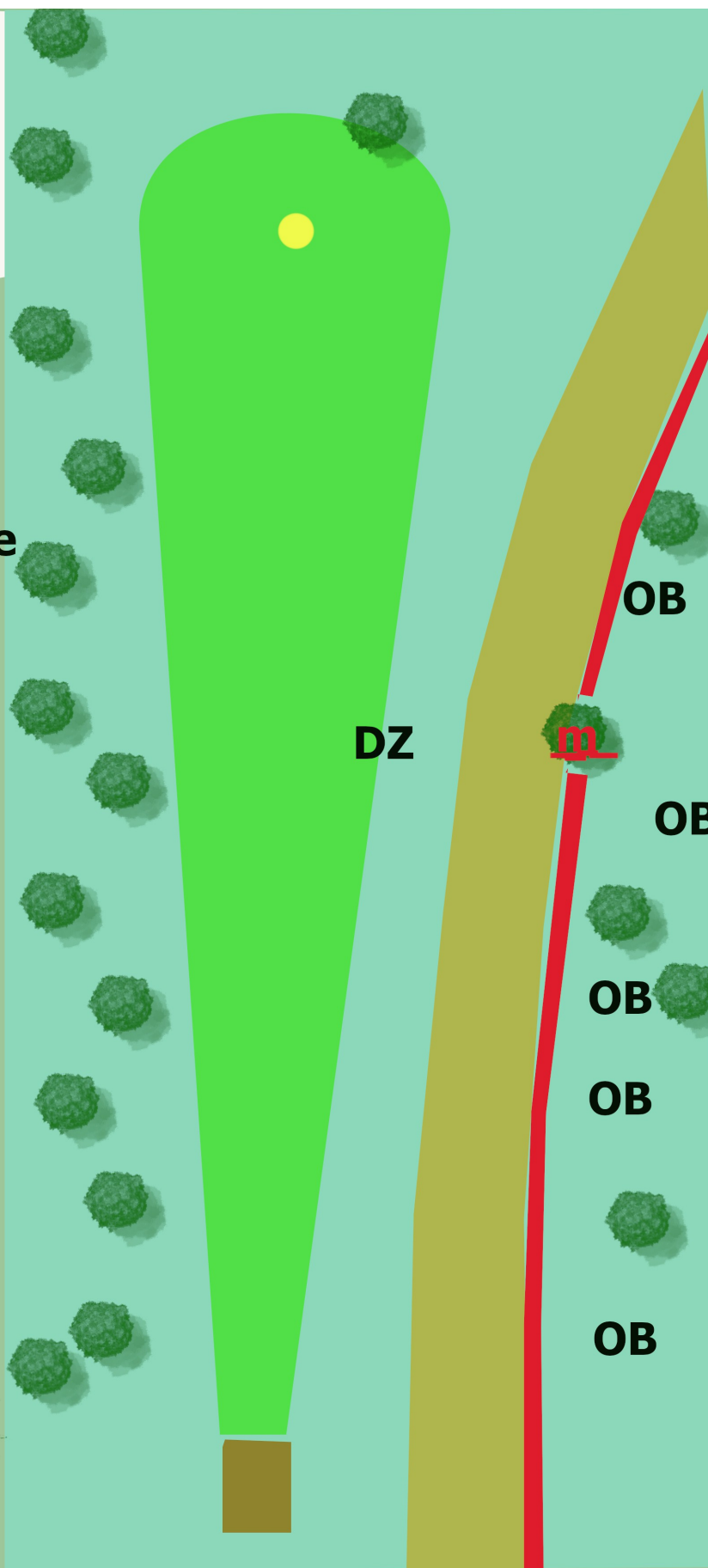
**Hazard på
sti/lysløype.
Hvis disc er
i hazard spiller
man fra der
den er med et
straffekast.**



**Hull 10.
Par 3
105m**

**Mando til venstre
for stort tre på
høyre side.**

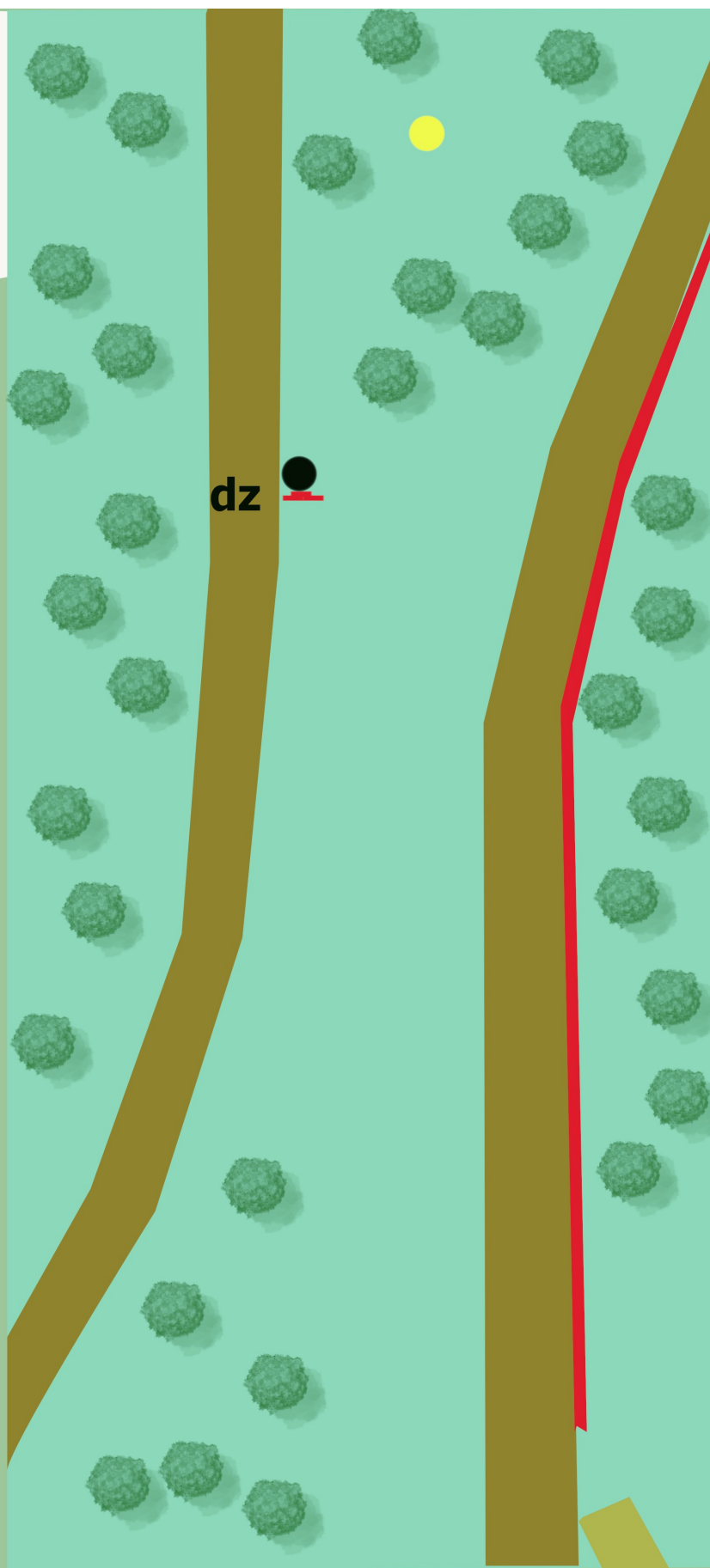
**Ob til høyre for
lysløype på
høyre side.**



Hull 11
Par 4
217m

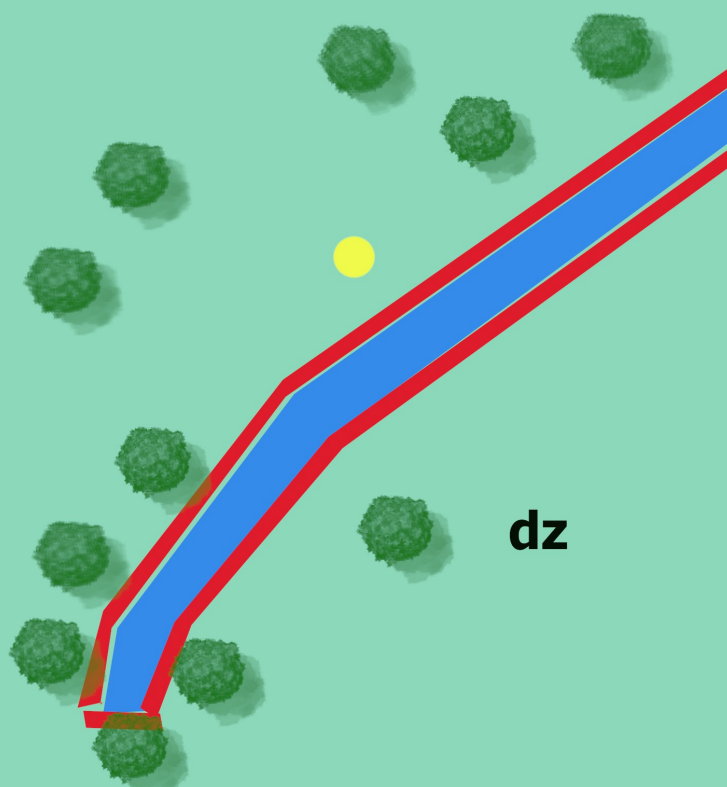
Ob til høyre
for lysløype på
høyre side.

Mando til
venstre for
siste mast
(I midten)



**Hull 12.
Par 3
80m**

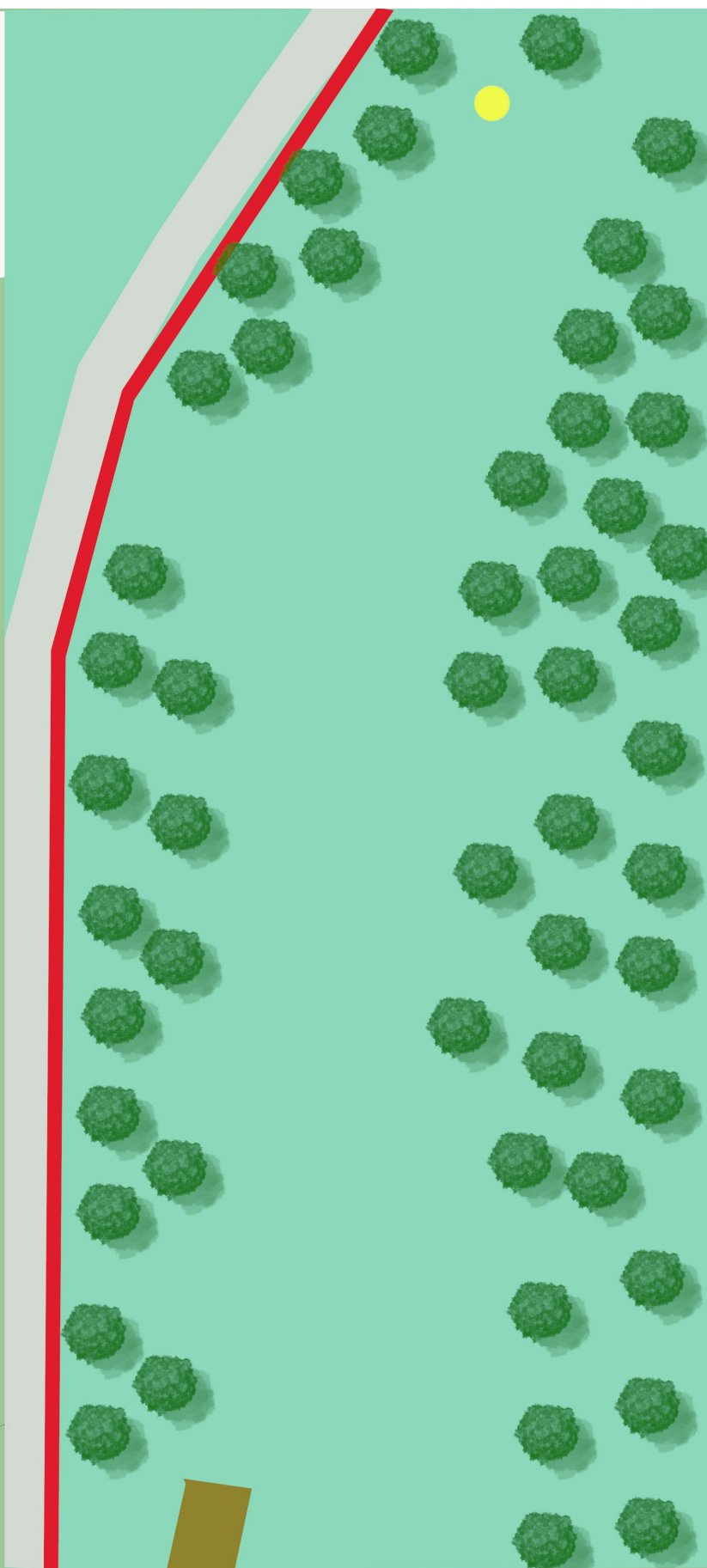
**Ob i bekk,
ved OB skal
det kastes fra
dropzone.**




dz

**Hull 13.
Par 4
223m**


**Ob på grusvei
på høyre side.**




Hull 14.
Par 3
70m



**Hull 15.
Par 3
76m**

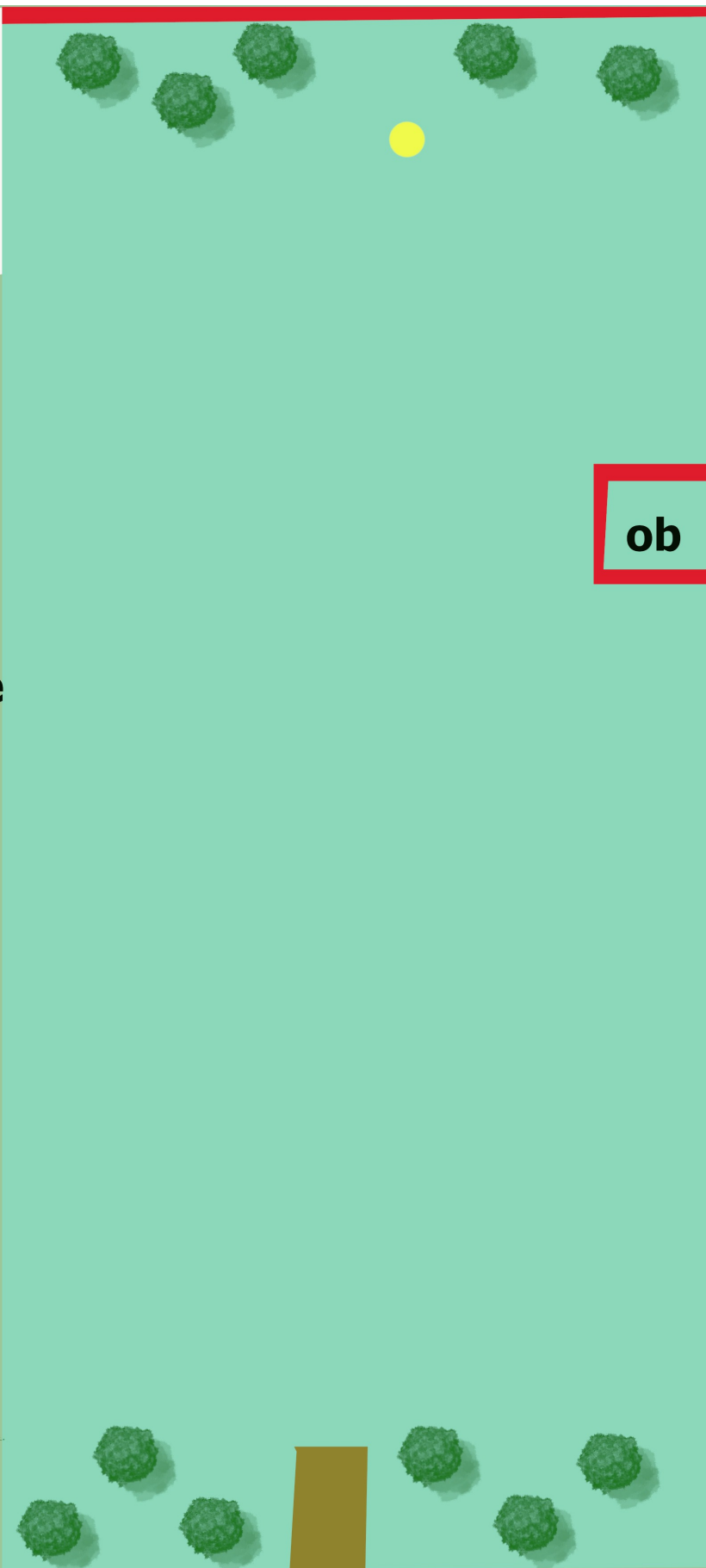


**Hull 16.
Par 3
74m**



**Hull 17.
Par 3
171m**

**Ob i bekk
bak kurv,
og innenfor
gjerdene
på høyre side**



ob

Hull 18.
Par 4
155m

